


Lärmempfindlichkeitskarte
gemäss LärmSchutzverordnung
Art. 43 Abs. 1 Art. 43 Abs. 2

1. Bauzonen			
K	Kernzone		II
WA	Wohn- und Arbeitszone		II
WZb	Wohnzone 2b		I
WZa	Wohnzone 2a		I
W1	Wohnzone 1		I
A	Arbeitszone		IV
Zde	Zone für öffentliche Zwecke		I
Gr	Gilozone		II
Gf	Gilozone Freiraum (überlagert)		II
V	Verkehrszone		II
2. Nichtbauzonen			
L	Landwirtschaftszone		II
R	Reservezone		II
UG	Übriges Gebiet		II
UG-V	Übriges Gebiet Verkehrsfläche		II
FG	Friedhofszone (überlagert)		II
WZL	Wohnzone Langzeit		II
3. Schutzzonen			
Ns	Naturschutzzone		II
Ns	Naturschutzzone (überlagert)		II
LS	Landschaftsschutzzone		
4. Schutzobjekte			
NO	Kommunale Naturbeile		
5. Weitere Festlegungen			
Bu	Baulinie		
St	Statische Waldgrenze		
4. Information			
Wald	Wald		
Gewässer	Gewässer		
Grundwasserschutzzone verfügt	Grundwasserschutzzone verfügt		
Grundwasserschutzzone provisorisch	Grundwasserschutzzone provisorisch		
Archäologische Fundstellen	Archäologische Fundstellen		
Kulturreichdenkmalgeschützt (KDV)	Kulturreichdenkmalgeschützt (KDV)		
Kulturreichschützenswert (BLI)	Kulturreichschützenswert (BLI)		
Kulturreicherhaltenswert (BLI)	Kulturreicherhaltenswert (BLI)		
Baugruppe (BLI)	Baugruppe (BLI)		
Hecke / Gehölz	Hecke / Gehölz		
Waldabstand 20 m	Waldabstand 20 m		
Gemeindegrenze	Gemeindegrenze		
Pemiseer BLN	Pemiseer BLN		

Kanton Luzern
Gemeinde Remoos
Dorf 32, 6113 Remoos
Tel. 041 480 13 73
info@remoos.ch, www.remoos.ch

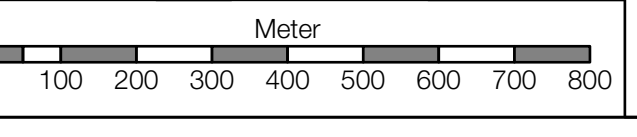



ZONENPLAN LANDSCHAFT

Änderung	Beschluss Gemeinde	Genehmigung Regierungsrat
Gesamtrevision	30. Mai 2022	28. März 2023 mit RRE Nr. 318

" Vom Regierungsrat mit Entscheid Nr. 318 vom 28. März 2023 mit Anordnungen und/oder Korrekturen genehmigt.
Bereinigt gem. Anordnungen und/oder Korrekturen am 21. Juni 2023.

Nicht genehmigte Inhalte:
Änderungen an den Naturschutzzonen gemäss Beschluss Gemeindeversammlung vom 30. Mai 2022 nicht genehmigt.
Es gelten weiterhin die Naturschutzzonen gemäss Pegelungsübersicht vom 10. März 1998.

Datum	Gez	Format (mm)	Massstab
12.07.2023	al	840 x 891	1:10'000
Meter			
			
			
			BURKHALTER DERUNGS AG RAUMENTWICKLUNG LANDSCHAFTSPLANUNG Basellstrasse 21 6003 Luzern Tel. 041 267 00 67 info@bdplan.ch