



B a u p u b l i k a t i o n

Folgendes Bauvorhaben wird hiermit im Sinne von § 193 des kant. Planungs- und Baugesetzes vom 7. März 1989 öffentlich bekannt gemacht:

Gesuchsteller:	Dreyer Peter und Egli Manuela, Mittler Grämse, 6113 Romoos
Grundeigentümer:	Dreyer Herbert, Mittler Grämse, 6113 Romoos
Ortsbezeichnung:	Mittler Grämse
Grundstück:	Nr. 166, GB Romoos
Zone:	Landwirtschaftszone
Schutzzone:	Landschaftsschutzzone
Bauvorhaben:	Umnutzung Schweinescheune in Pferdestall Erweiterung Güllenkasten mit Erstellung Laufhof
Auflagefrist:	vom 7. – 28. Januar 2019

Die Gesuchsunterlagen liegen während der gesetzlichen Frist von 20 Tagen auf der Gemeindekanzlei Romoos zur Einsicht auf. Öffentlich-rechtliche und zivilrechtliche Einsprachen sind während der Auflagefrist schriftlich und begründet im Doppel beim Gemeinderat Romoos einzureichen.

GEMEINDERAT ROMOOS




1:250


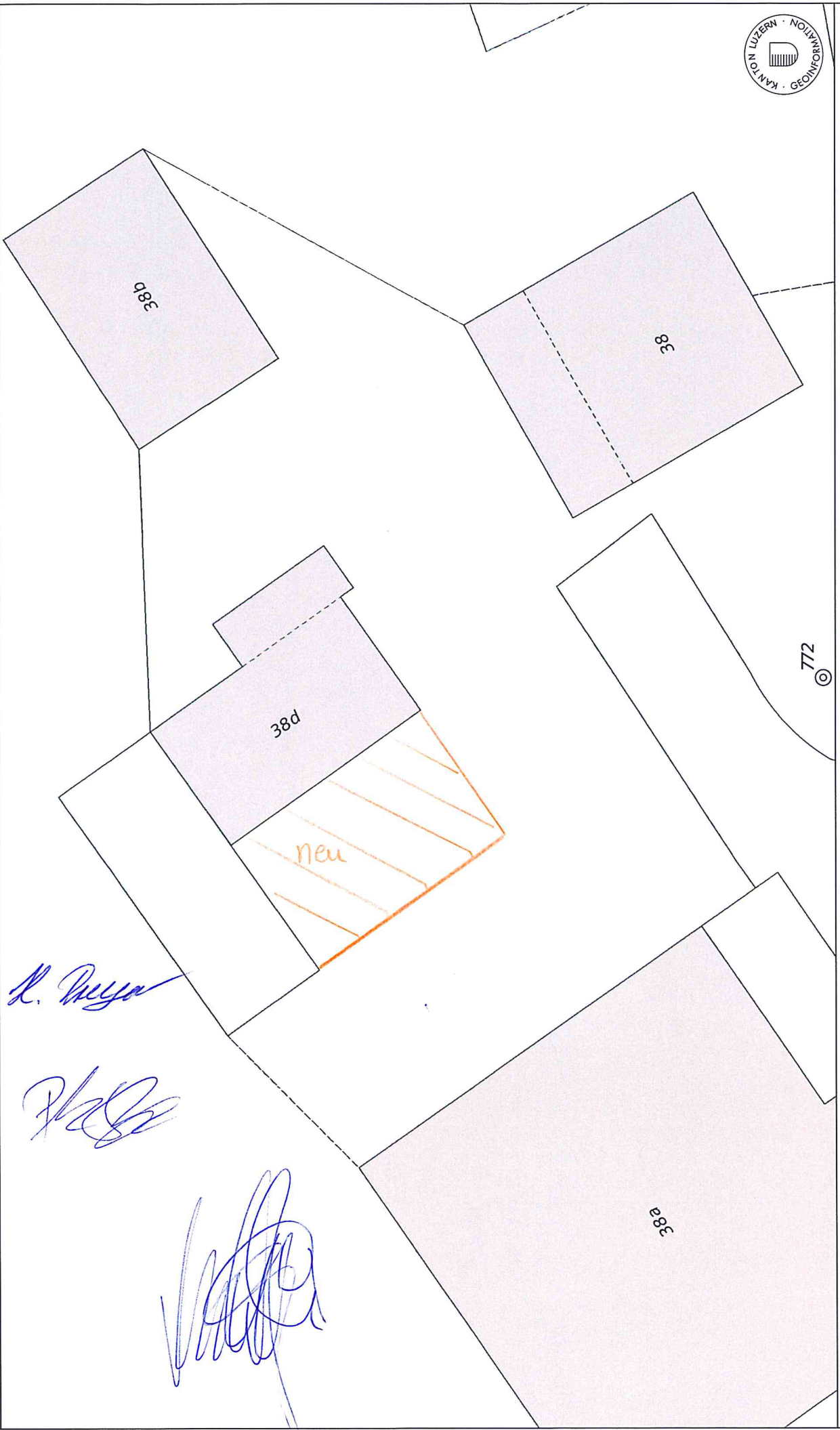
Grundbuchplan (amtliche Vermessung)

Ausdruck www.geoportal.lu.ch

14.12.2018



KANTON LUZERN
Raum und Wirtschaft (rawi)
Geoinformation



© 2018 Geoinformation Kanton Luzern. Für Richtigkeit und Vollständigkeit der Daten wird keine Haftung übernommen. Verbindlich sind einzig die von der zuständigen Stelle abgegebenen Pläne. Massstabsabweichungen in der Karte sind möglich. Pixelkarten PK 25, 50 und 100: © swisstopo (DV033409).